

INTRĂRI  
TEȘIRI

Nr. 109

din 28.02.2024

- Formular pentru persoane fizice -

OFERTA DE VANZARE TEREN

Subsemnata:

STEGARU CEZARINA, CNP 2581106341699, având adresa de comunicare în: localitatea ROSIORI DE VEDE, str. MARASTI, nr.25, județul/sectorul TR. MUN., codul postal ..... e-mail ....., tel. ,

Vand teren agricol situat în extravilan, în suprafață de 0.22 ha, reprezentând cota-parte de 1/1 din 0.22 ha, la prețul de 2200(lei)<sup>2</sup>) douamiiDouasute lei și zero bani.

Condițiile de vânzare<sup>2)</sup> sunt următoarele:

Plata integrală la întocmirea contractului de vânzare-cumpărare

Date privind identificarea terenului:

Specificare	Informații privind amplasamentul terenului						Categoría de folosință <sup>3)</sup> (**)	Obs.	
	Orașul/ Comuna/ Județul (*)	Suprafața (ha) <sup>4)</sup>		Număr cadastral (**)	Număr de carte funciara (**)	Număr tarla/lot (**)			Număr parcela (**)
		Suprafața totală (*)	Cota-parte (5)						
Se completează de către vânzător	GARCENI / VASLUI	0.22	1/1 - 0.22 ha	73798	73798	36	768/116	Arabil	DUMBRAV A
Verificat primărie <sup>4)</sup>	X	X	X	X	X	X	X	X	

(\*) Declar că terenul agricol situat în extravilan face obiectul acțiunii pentru pronunțarea unei hotărâri judecătorești care să țină loc de contract de vânzare:

DA [ ] NU [X]

Cunoscând că falsul în declarații se pedepsește conform Legii nr. 286/2009 privind Codul penal, cu modificările și completările ulterioare, declar că datele sunt reale, corecte și complete.

Vanzator/Imputernicit,

STEGARU CEZARINA  
(numele și prenumele în clar)

Semnatura

Data 28.02.2024

NOTE:

- Campurile notate cu (\*) sunt obligatorii de completat.
- Campurile notate cu (\*\*) se completează în cazul în care sunt cunoscute informațiile.
- 1) Se completează cu denumirea formei de organizare, conform reglementărilor legale, proprietar al terenului: societate comercială (S.R.L., S.A., S.N.C., S.C.S., S.C.A.)/cooperativă de credit/societate cooperativă/cooperativă agricolă/grup european de interes economic/societate europeană/societate cooperativă europeană sucursală/persoană fizică autorizată/întreprindere familială/întreprindere individuală etc.
- 2) Se va completa în cifre și litere.
- 3) Se completează categoria de folosință a terenurilor agricole situate în extravilan conform art. 2 din Legea fondului funciar nr. 18/1991, republicată, cu modificările și completările ulterioare.
- 4) Se completează cu „X” rubricile în care informațiile pot fi comparate cu datele din Registrul agricol, evidențele fiscale, evidențele de stare civilă, altele asemenea.
- 5) Cota-parte din suprafață se exprimă în fracție și în hectare

INTRĂRI  
IEȘIRI

Nr. 101 din 28.02.2024

- Formular pentru persoane fizice -

ANEXA Nr.2  
(Anexa 1B la normele metodologice)

OFERTA DE VANZARE TEREN

Subsemnata:

STEGARU CEZARINA, CNP 2581106341699, având adresa de comunicare în: localitatea ROSIORI DE VEDE, str. MARASTI, nr.25, județul/sectorul TR. MUN., codul postal ....., e-mail ....., tel. ,

Vand teren agricol situat în extravilan, în suprafață de 0.4299 ha, reprezentând cota-parte de 1/1 din 0.4299 ha, la prețul de 6300(lei)<sup>2</sup> sasemiitreisute lei si zero bani.

Condițiile de vânzare<sup>2)</sup> sunt următoarele:

Plata integral la întocmirea contractului de vânzare-cumparare

Date privind identificarea terenului:

Specificare	Informații privind amplasamentul terenului							Categoría de folosință <sup>3)</sup> (**)	Obs.
	Orașul/ Comuna/ Județul (*)	Suprafața (ha) <sup>(*)</sup>		Număr cadastral (**)	Număr de carte funciara (**)	Număr tarla/lot (**)	Număr parcela (**)		
		Suprafata totala (*)	Cota-parte (5)						
Se completează de către vânzător	GARCENI / VASLUI	0.4299	1/1 - 0.4299 ha	70692	70692	64	1420/91	arabil	SCURTOCI
Verificat primarie <sup>4)</sup>	X	X	X	X	X	X	X	X	

(\*) Declar că terenul agricol situat în extravilan face obiectul acțiunii pentru pronunțarea unei hotărâri judecătorești care să țină loc de contract de vânzare:

DA [ ] NU [X]


Cunoscând ca falsul în declarații se pedepsește conform Legii nr. 286/2009 privind Codul penal, cu modificările și completările ulterioare, declar ca datele sunt reale, corecte și complete.

Vanzator/Imputernicit,

STEGARU CEZARINA

(numele și prenumele în clar)

Semnatura



Data 28.02.2024

NOTE:

- Campurile notate cu (\*) sunt obligatoriu de completat.
- Campurile notate cu (\*\*) se completează în cazul în care sunt cunoscute informațiile.
- 1) Se completează cu denumirea formei de organizare, conform reglementărilor legale, proprietar al terenului: societate comercială (S.R.L., S.A., S.N.C., S.C.S., S.C.A./cooperativă de credit/societate cooperativă/cooperativă agricolă/grup european de interes economic/societate europeană/societate cooperativă europeană sucursală/persoană fizică autorizată/întreprindere familială/întreprindere individuală etc.
- 2) Se va completa în cifre și litere.
- 3) Se completează categoria de folosință a terenurilor agricole situate în extravilan conform art. 2 din Legea fondului funciar nr. 18/1991, republicată, cu modificările și completările ulterioare.
- 4) Se completează cu „X” rubricile în care informațiile pot fi comparate cu datele din Registrul agricol, evidențele fiscale, evidențele de stare civilă, a/te/a asemenea.
- 5) Cota-parte din suprafață se exprimă în fracție și în hectare

OFERTA DE VANZARE TEREN

Subsemnatul:

PERJU NECULAI, CNP 1570101374165, având adresa de comunicare în: localitatea GÂRCENI, com. GÂRCENI, județul/sectorul VASLUI, codul postal 737260, e-mail ....., tel. ,

Vand teren agricol situat în extravilan, în suprafață de 0.04 ha, reprezentând cota-parte de 1/1 din 0.04 ha, la prețul de 400(lei)<sup>2</sup>) patrusute lei si zero bani.

Condițiile de vânzare<sup>2)</sup> sunt următoarele:

Plata integral la întocmirea contractului de vânzare-cumparare

Date privind identificarea terenului:

Specificare	Informații privind amplasamentul terenului							Categoria de folosință <sup>3)</sup> (**)	Obs.
	Orașul/ Comuna/ Județul (*)	Suprafața (ha) <sup>4)</sup>		Număr cadastral (**)	Număr de carte funciara (**)	Număr tarla/lot (**)	Număr parcela (**)		
		Suprafata totala (*)	Cota-parte (5)						
Se completează de către vânzător	GÂRCENI / VASLUI	0.04	1/1 - 0.04 ha	70841	70841	65	1439/61	Teren arabil	SES LUNCA
Verificat primar <sup>4)</sup>	X	X	X	X	X	X	X	X	

(\*) Declar că terenul agricol situat în extravilan face obiectul acțiunii pentru pronunțarea unei hotărâri judecătorești care să țină loc de contract de vânzare:

DA [ ] NU [X]

Cunoscând ca falsul în declarații se pedepsește conform Legii nr. 286/2009 privind Codul penal, cu modificările și completările ulterioare, declar ca datele sunt reale, corecte și complete.

Vanzator/Imputernicit,


PERJU NECULAI  
(numele și prenumele în clar)

Semnatura

Data 28.02.2024

NOTE:

- Campurile notate cu (\*) sunt obligatoriu de completat.
- Campurile notate cu (\*\*) se completează în cazul în care sunt cunoscute informațiile.
- 1) Se completează cu denumirea formei de organizare, conform reglementărilor legale, proprietar al terenului: societate comercială (S.R.L., S.A., S.N.C., S.C.S., S.C.A.)/cooperativă de credit/societate cooperativă/cooperativă agricolă/grup european de interes economic/societate europeană/societate cooperativă europeană/sucursală/persoană fizică autorizată/intreprindere familială/intreprindere individuală etc.
- 2) Se va completa în cifre și litere.
- 3) Se completează categoria de folosință a terenurilor agricole situate în extravilan conform art. 2 din Legea fondului funciar nr. 18/1991, republicată, cu modificările și completările ulterioare.
- 4) Se completează cu „X” rubricile în care informațiile pot fi comparate cu datele din Registrul agricol, evidențele fiscale, evidențele de stare civilă, altele asemenea.
- 5) Cota-parte din suprafață se exprimă în fracție și în hectare



ANEXA Nr. 2  
(Anexa 1B la normele metodologice)

Formular pentru persoane fizice -  
**OFERTA DE VANZARE TEREN**

Subsemnatul:

PERJU NECULAI, CNP 1570101374165, având adresa de comunicare în: localitatea  
GÂRCENI, com. GÂRCENI, județul/sectorul VASLUI, codul postal 737260 e-mail  
....., tel. ,

Vand teren agricol situat în extravilan, în suprafață de 0.5862 ha,  
reprezentând cota-parte de 1/1 din 0.5862 ha, la prețul de 5800(lei)<sup>2)</sup>  
cincimiioptsute lei și zero bani.

Condițiile de vânzare<sup>2)</sup> sunt următoarele:

Plata se va face integral la semnarea contractului de vânzare-cumpărare.

Date privind identificarea terenului:

Specificare	Informații privind amplasamentul terenului							Categorie de folosință <sup>3)</sup> (**)	Obs.
	Orașul/ Comuna/ Județul (*)	Suprafața (ha) <sup>4)</sup>		Număr cadastral (**)	Număr de carte funciara (**)	Număr tarla/lot (**)	Număr parcela (**)		
		Suprafața totală (*)	Cota-parte (5)						
Se completează de către vânzător	GÂRCENI / VASLUI	0.5862	1/1 - 0.5862 ha	70672	70672	64	1420/66	Teren arabil	SCURTOCI
Verificat primarie <sup>4)</sup>	X	X	X	X	X	X	X	X	

(\*) Declar că terenul agricol situat în extravilan face obiectul acțiunii pentru pronunțarea  
unei hotărâri judecătorești care să țină loc de contract de vânzare:

DA [ ] NU [X]

Cunoscând că falsul în declarații se pedepsește conform Legii nr. 286/2009 privind  
Codul penal, cu modificările și completările ulterioare, declar că datele sunt reale,  
corecte și complete.

Vanzator/Imputernicit,

PERJU NECULAI

(numele și prenumele în clar)

Semnatura

.....  


Data 28.02.2024

NOTE:

- Campurile notate cu (\*) sunt obligatoriu de completat.
- Campurile notate cu (\*\*) se completează în cazul în care sunt cunoscute informațiile.
- 1) Se completează cu denumirea formei de organizare, conform reglementărilor legale, proprietar al terenului: societate comercială (S.R.L., S.A., S.N.C., S.C.S., S.C.A.)/cooperativă de credit/societate cooperativă/cooperativă agricolă/grup european de interes economic/societate europeană/societate cooperativă europeană sucursală/persoană fizică autorizată/întreprindere familială/întreprindere individuală etc.
- 2) Se va completa în cifre și litere.
- 3) Se completează categoria de folosință a terenurilor agricole situate în extravilan conform art. 2 din Legea fondului funciar nr. 18/1991, republicată, cu modificările și completările ulterioare.
- 4) Se completează cu „X” rubricile în care informațiile pot fi comparate cu datele din Registrul agricol, evidențele fiscale, evidențele de stare civilă, altele asemenea.
- 5) Cota-parte din suprafață se exprimă în fracție și în hectare

OFERTA DE VANZARE TEREN

Subsemnata:

STEGARU CEZARINA, CNP 2581106341699, având adresa de comunicare în: localitatea ROSIORI DE VEDE, str. MARASTI, nr.25, județul/sectorul TR. MUN, codul poștal ....., e-mail ....., tel. ,

Vand teren agricol situat în extravilan, în suprafață de 0.25 ha, reprezentând cota-parte de 1/1 din 0.25 ha, la prețul de 2500(lei)<sup>2</sup>) douamiiicincisute lei și zero bani.

Condițiile de vânzare<sup>2)</sup> sunt următoarele:

Plata integral la întocmirea contractului de vânzare-cumparare

Date privind identificarea terenului:

Specificare	Informații privind amplasamentul terenului							Categorია de folosință <sup>3)</sup> (**)	Obs.
	Orașul/ Comuna/ Județul (*)	Suprafața (ha) <sup>(*)</sup>		Număr cadastral (**)	Număr de carte funciara (**)	Număr tarla/lot (**)	Număr parcela (**)		
		Suprafața totala (*)	Cota-parte (5)						
Se completează de către vânzător	GARCENI / VASLUI	0.25	1/1 - 0.25 ha	75081	75081	35	737/233/1, 737/233/2	Pasuni naturale	DUMBRAV A
Verificat primarie <sup>4)</sup>	X	X	X	X	X	X	X	X	

(\*) Declar că terenul agricol situat în extravilan face obiectul acțiunii pentru pronunțarea unei hotărâri judecătorești care să țină loc de contract de vânzare:

DA [ ] NU [X]

Cunoscând ca falsul în declarații se pedepsește conform Legii nr. 286/2009 privind Codul penal, cu modificările și completările ulterioare, declar ca datele sunt reale, corecte și complete.

Vanzator/Imputernicit,

STEGARU CEZARINA

(numele și prenumele în clar)

Semnatura

Data 28.02.2024

NOTE:

- Campurile notate cu (\*) sunt obligatoriu de completat.
- Campurile notate cu (\*\*) se completează în cazul în care sunt cunoscute informațiile.
- 1) Se completează cu denumirea formei de organizare, conform reglementărilor legale, proprietar al terenului: societate comercială (S.R.L., S.A., S.N.C., S.C.S., S.C.A.)/cooperativă de credit/societate cooperativă/cooperativă agricolă/grup european de interes economic/societate europeană/societate cooperativă europeană sucursală/persoană fizică autorizată/întreprindere familială/întreprindere individuală etc.
- 2) Se va completa în cifre și litere.
- 3) Se completează categoria de folosință a terenurilor agricole situate în extravilan conform art. 2 din Legea fondului funciar nr. 18/1991, republicată, cu modificările și completările ulterioare.
- 4) Se completează cu „X” rubricile în care informațiile pot fi comparate cu datele din Registrul agricol, evidențele fiscale, evidențele de stare civilă, altele asemenea.
- 5) Cota-parte din suprafață se exprimă în fracție și în hectare

OFERTA DE VANZARE TEREN

Subsemnata:

STEGARU CEZARINA, CNP 2581106341699, având adresa de comunicare în: Localitate: ~~ROȘIORI DE VEDE~~, str. ~~MARASTI~~, nr.25, județul/sectorul ~~TR. MUN.~~, codul postal ..... e-mail ....., tel. ,

Vand teren agricol situat în extravilan, în suprafață de 0.31 ha, reprezentând cota-parte de 1/1 din 0.31 ha, la prețul de 3100(lei)<sup>2)</sup> treimiunasuta lei și zero bani.

Condițiile de vânzare<sup>2)</sup> sunt următoarele:

Plata integral la întocmirea contractului de vânzare-cumpărare

Date privind identificarea terenului:

Specificare	Informații privind amplasamentul terenului							Categoría de folosință <sup>3)</sup> (**)	Obs.
	Orașul/ Comuna/ Județul (*)	Suprafața (ha) <sup>(*)</sup>		Număr cadastral (**)	Număr de carte funciara (**)	Număr tarla/lot (**)	Număr parcela (**)		
		Suprafața totala <sup>(*)</sup>	Cota-parte <sup>(5)</sup>						
Se completează de către vânzător	GARCENI / VASLUI	0.31	1/1 - 0.31 ha	73797	73797	35	737/233/1, 737/233/2	Pasuni naturale	DUMBRAV A
Verificat primarie <sup>4)</sup>	X	X	X	X	X	X	X	X	

(\*) Declar că terenul agricol situat în extravilan face obiectul acțiunii pentru pronunțarea unei hotărâri judecătorești care să țină loc de contract de vânzare:

DA [ ] NU [X]

Cunoscând ca falsul în declarații se pedepsește conform Legii nr. 286/2009 privind Codul penal, cu modificările și completările ulterioare, declar ca datele sunt reale, corecte și complete.

Vanzator/Imputernicit,

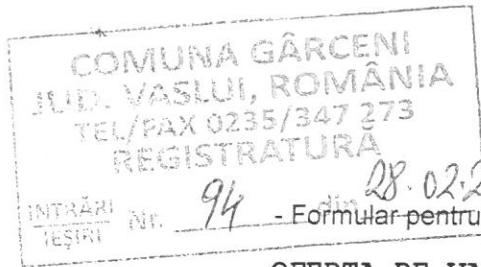
STEGARU CEZARINA  
(numele și prenumele în clar)

Semnatura 

Data 28.02.2024

NOTE:

- Campurile notate cu (\*) sunt obligatoriu de completat.
- Campurile notate cu (\*\*) se completează în cazul în care sunt cunoscute informațiile.
- 1) Se completează cu denumirea formei de organizare, conform reglementărilor legale, proprietar al terenului: societate comercială (S.R.L., S.A., S.N.C., S.C.S., S.C.A./cooperativă de credit/societate cooperativă/cooperativă agricolă/grup european de interes economic/societate europeană/societate cooperativă europeană sucursală/persoană fizică autorizată/întreprindere familială/întreprindere individuală etc.
- 2) Se va completa în cifre și litere.
- 3) Se completează categoria de folosință a terenurilor agricole situate în extravilan conform art. 2 din Legea fondului funciar nr. 18/1991, republicată, cu modificările și completările ulterioare.
- 4) Se completează cu „X” rubricile în care informațiile pot fi comparate cu datele din Registrul agricol, evidențele fiscale, evidențele de stare civilă, altele asemenea.
- 5) Cota-parte din suprafață se exprimă în fracție și în hectare



ANEXA Nr.2  
(Anexa 1B la normele metodologice)

### OFERTA DE VANZARE TEREN

Subsemnata:

STEGARU CEZARINA, CNP 2581106341699, având adresa de comunicare în localitatea ROSIORI DE VEDE, str. MARASTII, nr.25, județul/sectorul TR MUN, codul postal.....  
e-mail ....., tel. ,

Vand teren agricol situat in extravilan, in suprafată de 0.03 ha, reprezentand cota-parte de 1/1 din 0.03 ha, la prețul de 300(lei)<sup>2)</sup> treisute lei si zero bani.

Condițiile de vânzare<sup>2)</sup> sunt următoarele:

Plata integral la intocmirea contractului de vanzare-cumparare

Date privind identificarea terenului:

Specificare	Informații privind amplasamentul terenului							Categoría de folosință <sup>3)</sup> (**)	Obs.
	Orașul/ Comuna/ Județul (*)	Suprafața (ha) <sup>(*)</sup>		Număr cadastral (**)	Număr de carte funciara (**)	Număr tarla/lot (**)	Număr parcela (**)		
		Suprafata totala (*)	Cota-parte (5)						
Se completează de către vânzător	GARCENI / VASLUI	0.03	1/1 - 0.03 ha	70861	70861	65	1439/82	arabil	SES LUNCA
Verificat primarie <sup>4)</sup>	X	X	X	X	X	X	X	X	

(\*)Declar că terenul agricol situat în extravilan face obiectul acțiunii pentru pronunțarea unei hotărâri judecătorești care să țină loc de contract de vânzare:

DA [ ] NU [X]

Cunoscând ca falsul in declarații se pedepsește conform Legii nr. 286/2009 privind Codul penal, cu modificările si completările ulterioare, declar ca datele sunt reale, corecte si complete.

Vanzator/Imputernicit,

STEGARU CEZARINA

(numele si prenumele in clar)

Semnatura

.....

Data 28.02.2024

#### NOTE:

- Campurile notate cu (\*) sunt obligatoriu de completat.
- Campurile notate cu (\*\*) se completeaza in cazul in care sunt cunoscute informatiile.
- 1) Se completează cu denumirea formei de organizare, conform reglementărilor legale, proprietar al terenului: societate comercială (S.R.L., S.A., S.N.C., S.C.S., S.C.A./cooperativă de credit/societate cooperativă/cooperativă agricolă/grup european de interes economic/societate europeană/societate cooperativă europeană sucursală/persoană fizică autorizată/întreprindere familială/întreprindere individuală etc.
- 2) Se va completa în cifre și litere.
- 3) Se completează categoria de folosință a terenurilor agricole situate în extravilan conform art. 2 din Legea fondului funciar nr. 18/1991, republicată, cu modificările și completările ulterioare.
- 4) Se completează cu „X” rubricile în care informațiile pot fi comparate cu datele din Registrul agricol, evidențele fiscale, evidențele de stare civilă, altele asemenea.
- 5) Cota-parte din suprafață se exprimă în fracție și în hectare

OFERTA DE VANZARE TEREN

Subsemnata:

CONDURAT VASILICA, CNE 4670103373461

....., tel. ,

Vand teren agricol situat in extravilan, in suprafata de 0.4270 ha, reprezentand cota-parte de 1/1 din 0.4270 ha, la pretul de 4200(lei)<sup>2)</sup> patrumiidouasute lei si zero bani.

Condițiile de vânzare<sup>3)</sup> sunt următoarele:

Plata integral la intocmirea contractului de vanzare-cumparare

Date privind identificarea terenului:

Specificare	Informații privind amplasamentul terenului							Categoría de folosinta <sup>3)</sup> (**)	Obs.
	Orașul/ Comuna/ Județul (*)	Suprafata (ha) <sup>(*)</sup>		Număr cadastral (**)	Număr de carte funciara (**)	Număr tarla/lot (**)	Număr parcela (**)		
		Suprafata totala (*)	Cota-parte (5)						
Se completează de către vânzător	GARCENI / VASLUI	0.4270	1/1 - 0.4270 ha	71315	71315	33	704/48	ARABIL	CHISCANI
Verificat primarie <sup>4)</sup>	X	X	X	X	X	X	X	X	

(\*) Declar că terenul agricol situat în extravilan face obiectul acțiunii pentru pronunțarea unei hotărâri judecătorești care să țină loc de contract de vânzare:

DA [ ] NU [X]

Cunoscând ca falsul in declarații se pedepsește conform Legii nr. 286/2009 privind Codul penal, cu modificările si completările ulterioare, declar ca datele sunt reale, corecte si complete.

Vanzator/Imputernicit,

CONDURAT VASILICA

(numele si prenumele in clar)

Semnatura

Data 20.02.2024

NOTE:

- Campurile notate cu (\*) sunt obligatoriu de completat.
- Campurile notate cu (\*\*) se completeaza in cazul in care sunt cunoscute informatiile.
- 1) Se completează cu denumirea formei de organizare, conform reglementărilor legale, proprietar al terenului: societate comercială (S.R.L., S.A., S.N.C., S.C.S., S.C.A.)/cooperativă de credit/societate cooperativă/cooperativă agricolă/grup european de interes economic/societate europeană/societate cooperativă europeană sucursală/persoană fizică autorizată/întreprindere familială/întreprindere individuală etc.
- 2) Se va completa în cifre și litere.
- 3) Se completează categoria de folosință a terenurilor agricole situate în extravilan conform art. 2 din Legea fondului funciar nr. 18/1991, republicată, cu modificările și completările ulterioare.
- 4) Se completează cu „X” rubricile în care informațiile pot fi comparate cu datele din Registrul agricol, evidențele fiscale, evidențele de stare civilă, altele asemenea.
- 5) Cota-parte din suprafată se exprimă în fracție și în hectare



suri de punere  
persoanelor fizice  
activitei 95/46  
stările ulterioare

COMUNA GÂRCENI  
JUD. VÂSLUI, ROMÂNIA  
TEL/FAX 0235/347 273  
REGISTRATURĂ

ANEXA Nr. 2  
(Anexa 1B la normele metodologice)

INTRĂRI  
IEȘIRI NR. 73 din OFERTA DE VANZARE TEREN  
20.02.2024

Subsemnatele:

BOHOTINEANU CRISTINA,  
ISAC MARGARETA,

Vindem teren agricol situat in extravilan, in suprafata de 0,5964 ha, reprezentand cota-parte de 1/1 din 0,5964 ha, la pretul de 9542(lei)<sup>2)</sup> nouămiiicincisutepatruzeceșidoilei. Condițiile de vânzare<sup>2)</sup> sunt următoarele:

Date privind identificarea terenului:

Specificare	Informații privind amplasamentul terenului						Categoria de folosinta <sup>3)</sup> (**)	Obs.	
	Orașul/ Comuna/ Județul (*)	Suprafata (ha) <sup>(*)</sup>		Număr cadastral (**)	Număr de carte funciara (**)	Număr tarla/lot (**)			Număr parceta (**)
		Suprafata totala (*)	Cota-parte (5)						
Se completează de către vânzător	GÂRCENI/ VASLUI	0,5964	1/1 - 0,5964 ha	75998	75998	30	646/14	A	Haragoja
Verificat primarie <sup>4)</sup>	X	X	X	X	X	X	X	X	

(\*)Declar că terenul agricol situat în extravilan face obiectul acțiunii pentru pronunțarea unei hotărâri judecătorești care să țină loc de contract de vânzare:

DA [ ] NU [X]

Cunoscând ca falsul in declaratii se pedepsește conform Legii nr. 286/2009 privind Codul penal, cu modificările si completările ulterioare, declar ca datele sunt reale, corecte si complete.

Vanzatori,

BOHOTINEANU CRISTINA  
ISAC MARGARETA

Prin Cehan Ilie  
(numele si prenumele in clar)

Semnatura

Data 20.02.2024

NOTE:

- Campurile notate cu (\*) sunt obligatoriu de completat.
- Campurile notate cu (\*\*) se completeaza in cazul in care sunt cunoscute informatiile.
- 1) Se completează cu denumirea formei de organizare, conform reglementărilor legale, proprietar al terenului: societate comercială (S.R.L., S.A., S.N.C., S.C.S., S.C.A.)/cooperativă de credit/societate cooperativă/cooperativă agricolă/grup european de interes economic/societate europeană/societate cooperativă europeană sucursală/persoană fizică autorizată/întreprindere familială/întreprindere individuală etc.
- 2) Se va completa în cifre și litere.
- 3) Se completează categoria de folosință a terenurilor agricole situate în extravilan conform art. 2 din Legea fondului funciar nr. 18/1991, republicată, cu modificările și completările ulterioare.
- 4) Se completează cu „X” rubricile în care informațiile pot fi comparate cu datele din Registrul agricol, evidențele fiscale, evidențele de stare civilă, altele asemenea.
- 5) Cota-parte din suprafata se exprimă în fracție și în hectare

COMUNA GARCENI  
JUD. VASLUI, ROMANIA  
TEL/FAX 0235/347 273  
REGISTRATURA

ANEXA Nr. 2  
(Anexa 1B la normele metodologice)

INTRĂRI  
IEȘIRI Nr. 66 din 20.02.2024  
- Formular pentru persoane fizice -  
OFERTA DE VANZARE TEREN

Subsemnatele:

BOHOTINEANU CRISTINA,

ISAC MARGARETA,

Vindem teren agricol situat în extravilan, în suprafață de 1,4036 ha, reprezentând cota-parte de 1/1 din 1,4036 ha, la prețul de 22458(lei)<sup>2)</sup> douăzeci și două mii patru sute cincizeci și opt lei.

Condițiile de vânzare<sup>2)</sup> sunt următoarele:

Date privind identificarea terenului:

Specificare	Informații privind amplasamentul terenului							Categorია de folosință <sup>3)</sup> (**)	Obs.
	Orașul/ Comuna/ Județul (*)	Suprafața (ha) <sup>4)</sup>		Număr cadastral (**)	Număr de carte funciara (**)	Număr tarla/lot (**)	Număr parcela (**)		
		Suprafata totala (*)	Cota-parte (5)						
Se completează de către vânzător	GÂRCENI/ VASLUI	1,4036	1/1 – 1,4036 ha	75819	75819	30	618/14 646/14	A	Haragoja
Verificat primarie <sup>4)</sup>	X	X	X	X	X	X	X	X	

(\*) Declar că terenul agricol situat în extravilan face obiectul acțiunii pentru pronunțarea unei hotărâri judecătorești care să țină loc de contract de vânzare:

DA [ ] NU [X]

Cunoscând că falsul în declarații se pedepsește conform Legii nr. 286/2009 privind Codul penal, cu modificările și completările ulterioare, declar că datele sunt reale, corecte și complete.

Vanzatori,

BOHOTINEANU CRISTINA

ISAC MARGARETA

Prin Cehan Ilie

(numele și prenumele în clar)

Semnatura

.....  


Data 20.02.2024

NOTE:

- Campurile notate cu (\*) sunt obligatoriu de completat.
- Campurile notate cu (\*\*) se completează în cazul în care sunt cunoscute informațiile.
- 1) Se completează cu denumirea formei de organizare, conform reglementărilor legale, proprietar al terenului: societate comercială (S.R.L., S.A., S.N.C., S.C.S., S.C.A.)/cooperativă de credit/societate cooperativă/cooperativă agricolă/grup european de interes economic/societate europeană/societate cooperativă europeană sucursală/persoană fizică autorizată/întreprindere familială/întreprindere individuală etc.
- 2) Se va completa în cifre și litere.
- 3) Se completează categoria de folosință a terenurilor agricole situate în extravilan conform art. 2 din Legea fondului funciar nr. 18/1991, republicată, cu modificările și completările ulterioare.
- 4) Se completează cu „X” rubricile în care informațiile pot fi comparate cu datele din Registrul agricol, evidențele fiscale, evidențele de stare civilă, altele asemenea.
- 5) Cota-parte din suprafață se exprimă în fracție și în hectare